

F. I. M. - C. O. N. I.

NAVIMODEL

A.S. "ITALIA IN COMPETITION" - "NEW MODEL SHIPS VIAREGGIO"

BANDO DI REGATA

L' A. S. ITALIA IN COMPETITION – NEW MODEL SHIPS VIAREGGIO" organizza per i giorni 20 – 21 febbraio 2016 la manifestazione denominata :

“ CARNEVAL TROPHY “

GARA INTERNAZIONALE DURATA

La gara si svolgerà presso il n/s. campo di regata, in località San Rocchino, Comune di Massarosa, Via Poggio alle Viti n° 1255

Categorie ammesse : DURATA Classi ammesse : DC – DD27

Comitato organizzatore : Presidente Sig. Alessandro Rufo
Segretario Sig. Michele Pistelli
(per informazioni +39 328 1140798)

Direzione sportiva gara : Ufficiali di gara F.I.M. – NAVIMODEL
Cronometraggio : Automatico a mezzo transponder MYLAPS individuale

Regolamento :

Per le qualificazioni alla finale verranno effettuate n° 02 serie di batterie eliminatorie di 30 minuti cad. (con recupero) ciascuna con un massimo di 12 concorrenti

Al termine delle qualificazioni accederanno direttamente alla finale a 12 e della durata di 30 minuti i migliori 09 concorrenti

Gli ulteriori 03 concorrenti accederanno alla finale dal risultato della " finalina " effettuata fra gli ulteriori 12 migliori delle batterie di qualificazione (dal 10° al 21°)

Le iscrizioni dovranno essere inviate a mezzo e-mail al sig. FABRIZIO ANTONINI fabrizioantonini@fastwebnet.it oppure al sig. NICO RUCCO niko.naviga@libero.it entro il termine ultimo del giorno 25 gennaio 2016 , indicando la classe di partecipazione, numero di scafo e tre frequenze

La quota d'iscrizione è fissata in 20,00 €. per ciascuno scafo

Per la giornata di domenica 21.02.2016 prevista la preparazione del pranzo il cui costo sarà di €. 20,00 a persona

Programma manifestazione : Sabato 20.02.2016 : RegISTRAZIONI ore 09,00 – 12,00
Prove libere ore 09,00 – 12,00

Nota : Potranno effettuare le prove libere solo i concorrenti registrati

	Qualificazioni	ore 13,00 – 17,00
Domenica 21.02.2016 :	Qualificazioni	dalle ore 09,00
	Finali a seguire	
	Sosta pranzo	ore 13,00 – 14,30
	Premiazione	Fine Gara

Il programma potrà subire variazioni in funzione del numero di partecipanti iscritti e registrati

Si raccomanda l'impiego di apparati omologati CE, delle frequenze omologate in Italia e comunque l'osservanza delle norme di legge in materia. – L'organizzazione declina ogni e qualsiasi responsabilità circa eventuali procedimenti o sanzioni comminate dalle autorità preposte

**Il presidente
Alessandro Rufo**

Per le eventuali prenotazioni alberghiere è possibile rivolgersi a :

CONSORZIO DI PROMOZIONE TURISTICA DI CAMAIORE
Viale Colombo n° 127-129
55043 Lido di Camaiore

Sig. Benedetti

Tel : (0039) 0584 617 766

www.versiliainfo.com

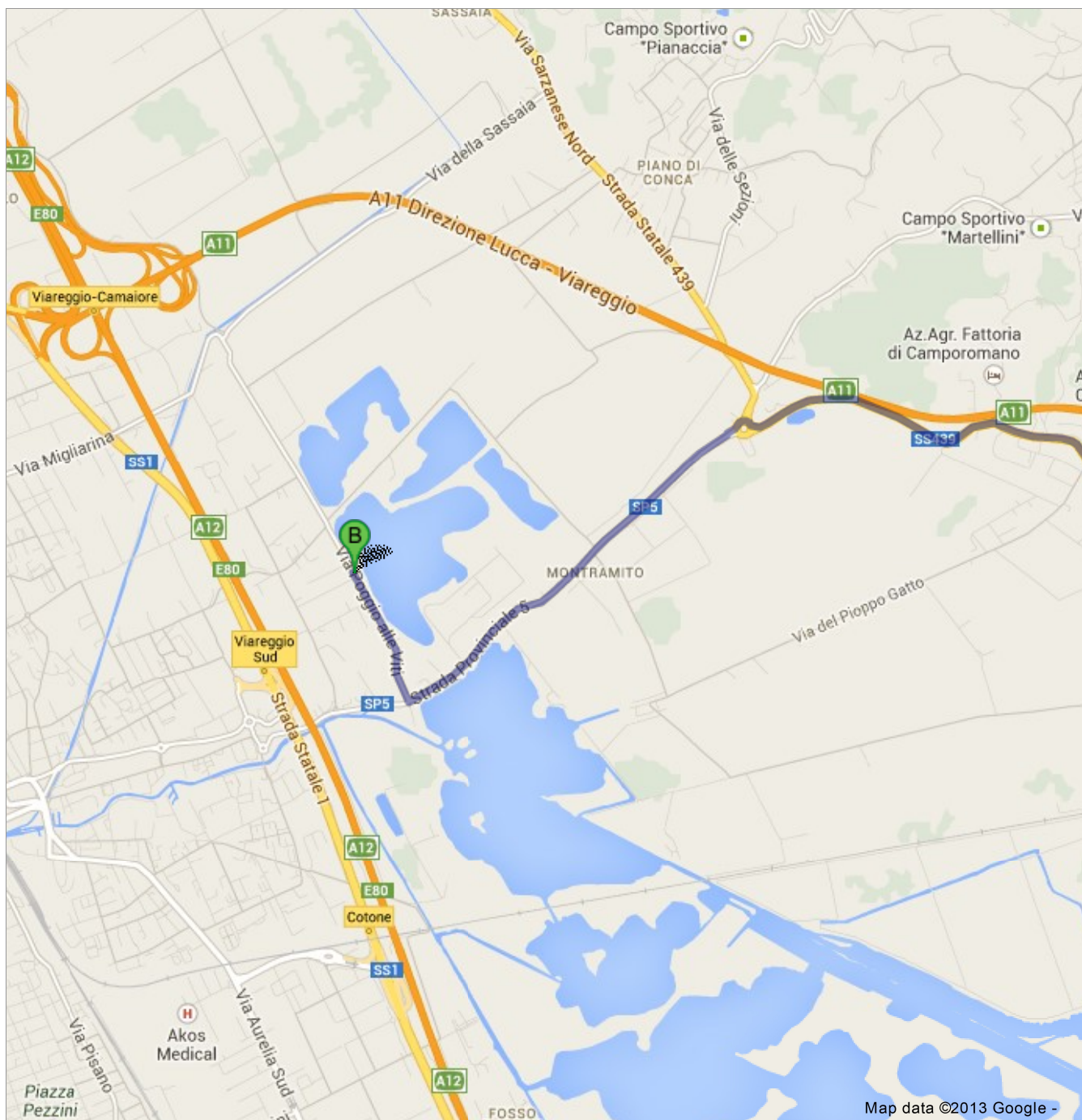
info@versiliainfo.com

Campo di regata





Per vedere tutti i dettagli visibili sullo schermo, usa il link "Stampa" accanto alla mappa.



Indicazioni stradali per Via Poggio alle Viti

[3D](#)

Il percorso prevede il pagamento di pedaggi.



Uscita Massarosa

1. Procedi in direzione **nordovest** su **Uscita Massarosa**

Strada a pedaggio

1,5 km

2. Mantieni la destra al bivio, segui le indicazioni per **Di Montramito** ed entra in **Via Sarzanese Nord/SS439**

2,8 km

3. Alla rotonda prendi la **2^a** uscita e imbocca **SP5**

2,0 km

4. Svoltata a destra e imbocca Via Poggio alle Viti

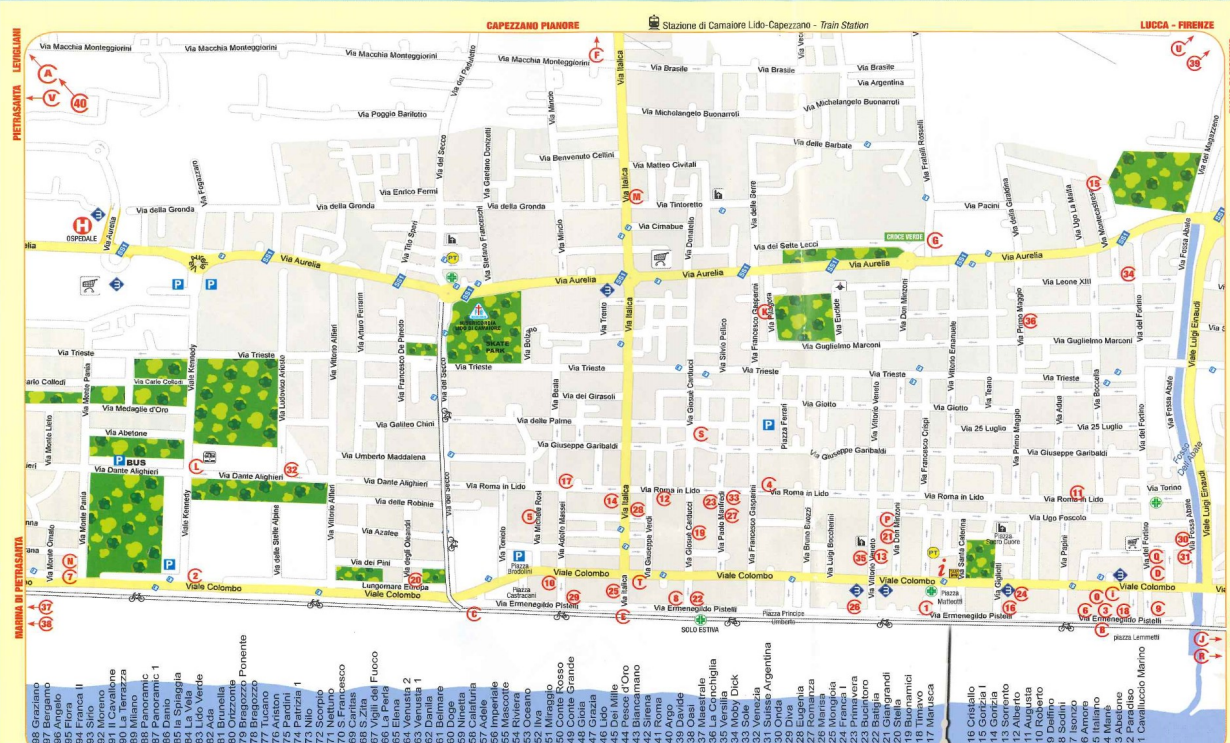
650 m

**Via Poggio alle Viti**

Costo carburante: €1.27

Queste indicazioni stradali servono solo per pianificare il viaggio. Le condizioni stradali e di esercizio potrebbero differire dai risultati delle mappe a causa di lavori in corso, traffico, meteo o altri eventi. Pianifica il tuo percorso considerando questi fattori. Rispetta la segnaletica stradale.

Map data ©2013 Google



- 1) GRAND HOTEL RIVIERA... 2) PARK HOTEL VILLA ARISTON... 3) ALBA SUL MARE... 4) ALBERTA... 5) BACCO... 6) BIAGI... 7) BIXIO... 8) CLUB HOTEL LE CORNIE... 9) CAPI... 10) BRUNELLA... 11) CLUB I PINI... 12) DEI TIGLI... 13) FLORENTIA... 14) GIARDINO... 15) LA PALMIA... 16) LA VELA... 17) MAITA... 18) MARE BLU... 19) MARIANI... 20) PARIS... 21) PETIT HOTEL... 22) PICCADILLY... 23) PICCOLO MONDO... 24) SIRENA... 25) SIRIO... 26) SOLE E MARE... 27) SYLVIA... 28) VERBENA... 29) VILLA JOLANDA... 30) BURLINACCO... 31) DEL MAR... 32) VERSILIA... 33) BAB CASA GRISCHUNA... 34) BAB VILLA IL FORTINO... 35) CASA PER FEMME ISTITUTO SANTA ZITA... 36) CASA VACANZE VILLETTA COSTA FIORITA... 37) ERMIONE... 38) LE RESIDENZE DEL GALLODORO... 39) BUB VILLA IL FORTINO... 40) AZIENDA AGRICOLA L'Alia Versilia...

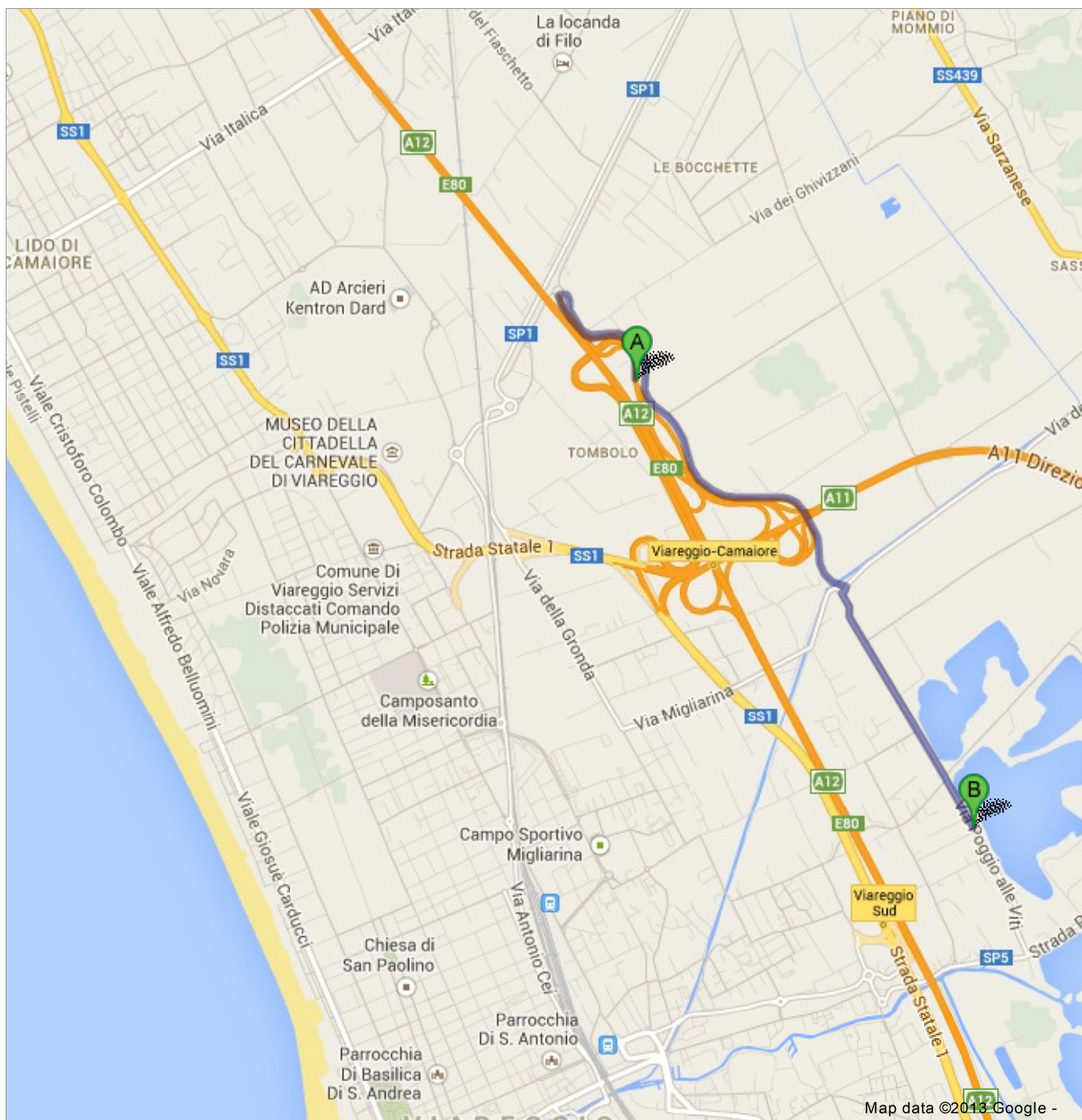
- Antro del Corchia... Bar Baroni... Bagno Mascote... Biobenessere Naturale... Caffè Sirena - Wine bar... Calcestruzzo Pisci... Car and Bike Rental... Color Garden... Parco Pilagora... Park Camper Kennedy... Piccoli Passi Abbigliamento... Ristorante Bido... Ristorante De Noi Due... Ristorante Il Piattoforno... Salumeria Triglia... Taxi P. Hoeghe con conducente via Garibaldi... Versiliana Viaggi...

NUMERI UTILI / USEFUL NUMBERS. Table with 2 columns: Service Name and Phone Number. Includes Ufficio Informazioni Turistiche, Polizia Municipale, Carabinieri, Ospedale Unico Versilia, Farmacie L. Camaiore, Ufficio Postale L. Camaiore, Stazione Bus Viareggio, Taxi Lido Camaiore, Taxi Ospedale Unico.

- 37) ERMIONE... 38) LE RESIDENZE DEL GALLODORO... 39) BUB VILLA IL FORTINO... 40) AZIENDA AGRICOLA L'Alia Versilia... CONSORZIO DI PROMOZIONE TURISTICA DI CAMAIORE... GRAFICA BY: COLOR8 GRAPHIC&DIGITAL PRINT



Per vedere tutti i dettagli visibili sullo schermo, usa il link "Stampa" accanto alla mappa.



Indicazioni stradali per Via Poggio alle Viti

3D

Il percorso prevede il pagamento di pedaggi.



Strada sconosciuta

1. Procedi in direzione nord

Strada a pedaggio

130 m

2. Mantieni la destra al bivio, segui le indicazioni per **Camaione/Lido di Camaione/Sarzanese-Val d'Era**

Strada a pedaggio

450 m

3. Alla rotonda, prendi la **1^a** uscita

2,1 km

4. Svolta a destra

36 m

5. Svolta a sinistra in **Via della Migliarina**

950 m

6. Prosegui dritto su **Via Poggio alle Viti**

La tua destinazione è sulla sinistra

250 m



Via Poggio alle Viti

Costo carburante: €0.90

Queste indicazioni stradali servono solo per pianificare il viaggio. Le condizioni stradali e di esercizio potrebbero differire dai risultati delle mappe a causa di lavori in corso, traffico, meteo o altri eventi. Pianifica il tuo percorso considerando questi fattori. Rispetta la segnaletica stradale.

Map data ©2013 Google